DIAGNOSTIC SOCIOLOGIQUE

Perceptions du site de Reyraud et du projet de restauration

Copil
3 février 2021

EPIDOR
Etablissement Public Territorial
du Bassin de la Dordogne

SYRPHEA CONSEIL
bureau d'études socio-environnementales

OBJECTIFS ET DÉROULÉ DES ENTRETIENS

Les deux grands axes

- **Actuel : Quelles perceptions et liens avec le site de Reyraud et la Dronne ?**
- **Futur : Quelles perceptions vis-à-vis du projet en construction ?**

Les sujets abordés

Le site industriel,
ancienne usine Baudou

Le barrage et les
ouvrages hydrauliques

→

La Dronne
(sur site et en amont)

Les outils

Une grille d'entretiens
semi-directifs

Surtout de l'écoute et
de l'échange

Des outils pour compléter
les ressentis

© Diagnostic Reyraud – Epidor - Syrphea Conseil

ECHANTILLON

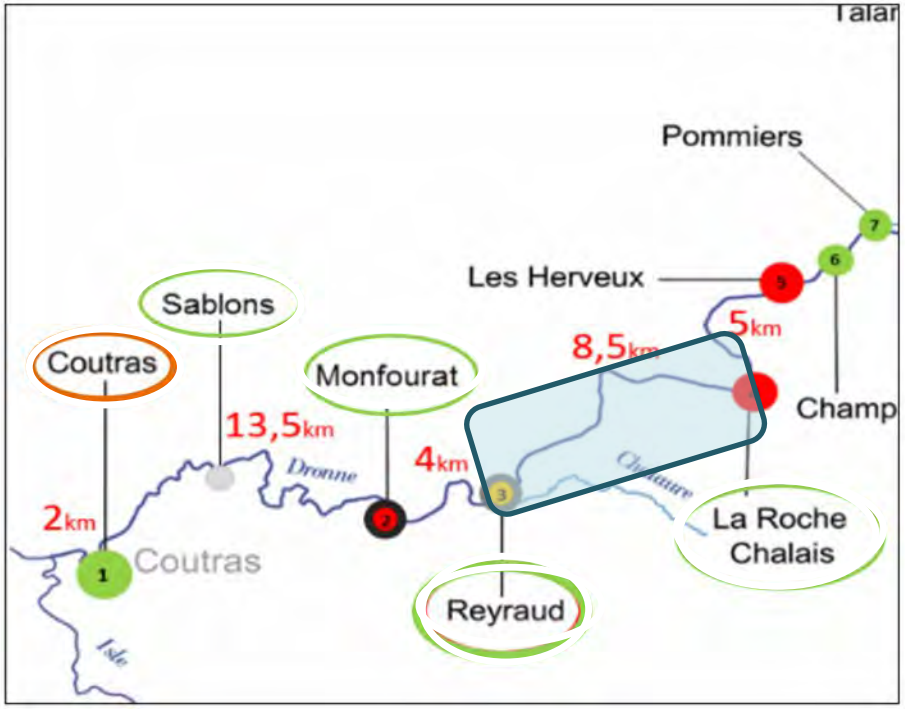

Zone des entretiens

Cible de l'échantillon

Contrainte de réalisation :
2 journées d'entretien > 10 entretiens

Choix d'EPIDOR :
Recueillir au maximum les inquiétudes et insatisfactions
> Acteurs et personnes ciblées : les communes et riverains directement en amont du barrage = de Reyraud à La Roche Chalais.

Les résultats sont d'ordre « qualitatif », ils expriment de manière la plus exhaustive possible l'ensemble des perceptions et ressentis exprimés par ces acteurs ciblés. Ces résultats n'ont pas de portée « quantitative » et ne sont pas un sondage d'opinion.

L'objectif est de mieux comprendre :
- les relations existantes entre le site de Reyraud et les acteurs en proche amont,
- et l'impact du projet en construction sur ces acteurs,

afin d'aider à la prise de décision sur le projet et les actions à mener.

© Diagnostic Reyraud – Epidor - Syrphea Conseil

ECHANTILLON

10 entretiens semi-directifs (~ 1h)

- ✓ 14 personnes interrogées
- ✓ 6 entretiens individuels - 4 entretiens de 2 pers.
- ✓ 5 observations de berges accompagnées des personnes interrogées

Qui sont les personnes interrogées ?

10 hommes, 4 femmes - De 30 à 70 ans

- ✓ **5 agriculteurs riverains** : 3 entrep. agricoles
- ✓ **7 élu(e)s** : 5 communes La Barde, St-Aigulin, St-Michel-de-rivière, La Roche-Chalais - Les Eglisottes-et-Chalaures et 1 syndicat de rivière SABV Dronne Aval
- ✓ **8 habitant(e)s riverain(e)s** : 3 habitations rive droite, 2 rive gauche
- ✓ **Autres usages de la rivière recensés** : 1 pompier plongeur, 2 pêcheurs, promenade, contemplation, lieu de vie sociale, jardin
- ✓ Tous (ou quasi) avec **un lien d'attachement fort** avec la rivière

© Diagnostic Reyraud – Epidor - Syrphea Conseil

PERCEPTIONS ET RESSENTIS SUR LA SITUATION ACTUELLE



© Diagnostic Reyraud – Epidor - Syrphea Conseil

PERCEPTIONS ET RESSENTIS SUR LA SITUATION ACTUELLE

Le site industriel, ancienne usine Baudou

Le barrage et les ouvrages hydrauliques

La Dronne
(sur site et en amont)

« Qui n'a pas travaillé chez Baudou ? »

« C'est Beyrouth ! »

« C'est vraiment pas beau, c'est des ruines… »

L'existence du site de Reyraud est connue de toutes les personnes interrogées.

C'est un emblème local, symbole d'un passé économique fructueux. Elle fait la fierté des locaux et est reconnue bien au-delà du territoire !

Passée cette connaissance générale, il y a une méconnaissance chez beaucoup de l'état actuel du site et de l'historique depuis les années des « petites bottes ».

Pour ceux qui connaissent l'état actuel du site, cela génère une grande inquiétude vis-à-vis des pollutions (dont le sol) et de la sécurité (bâtiments délabrés).

© Diagnostic Reyraud – Epidor - Syrphea Conseil

PERCEPTIONS ET RESSENTIS SUR LA SITUATION ACTUELLE

Le site industriel,
ancienne usine Baudou

Le barrage et les ouvrages hydrauliques

La Dronne
(sur site et en amont)

Quand a été construit le barrage et par qui ?

« Avant y avait pas de barrage »

« 19ème siècle »

« Avant ou après la guerre ! »

« de Richelieu »

L'existence du barrage est très bien connue. Le reste des ouvrages hydrauliques l'est moins. L'historique est peu connue. Le Moulin est rarement évoqué.

L'apparition de(s) brèche(s) est plutôt bien connue chez tous : dates, localisation, largeur de la brèche… Certains s'y sont rendu, d'autres ont vu des photos via google earth. La plupart ont observé un impact sur la ligne d'eau.

Une grande inquiétude chez certains face au devenir du barrage et à son impact sur la ligne d'eau.

De la colère envers les anciens propriétaires (non entretien du barrage, coût porté à la collectivité).

© Diagnostic Reyraud – Epidor - Syrphea Conseil

PERCEPTIONS ET RESSENTIS SUR LA SITUATION ACTUELLE

Le site industriel,
ancienne usine Baudou

Le barrage et les
ouvrages hydrauliques

La Dronne
(sur site et en amont)

« Là on a une rivière de fin d'été »

« En hiver après les inondations, on retrouve la ligne d'eau d'avant »

« Au moins 1 mètre »

« Le lit devient les berges »

L'existence du barrage est très bien connue. Le reste des ouvrages hydrauliques l'est moins. L'historique est peu connue. Le Moulin est rarement évoqué.

L'apparition de(s) brèche(s) est plutôt bien connue chez tous : dates, localisation, largeur de la brèche… Certains s'y sont rendu, d'autres ont vu des photos via google earth. La plupart ont observé un impact sur la ligne d'eau.

Une grande inquiétude chez certains face au devenir du barrage et à son impact sur la ligne d'eau.

De la colère envers les anciens propriétaires (non entretien du barrage, coût porté à la collectivité).

© Diagnostic Reyraud – Epidor - Syrphea Conseil

PERCEPTIONS ET RESSENTIS SUR LA SITUATION ACTUELLE

Le site industriel,
ancienne usine Baudou

Le barrage et les
ouvrages hydrauliques

La Dronne
(sur site et en amont)

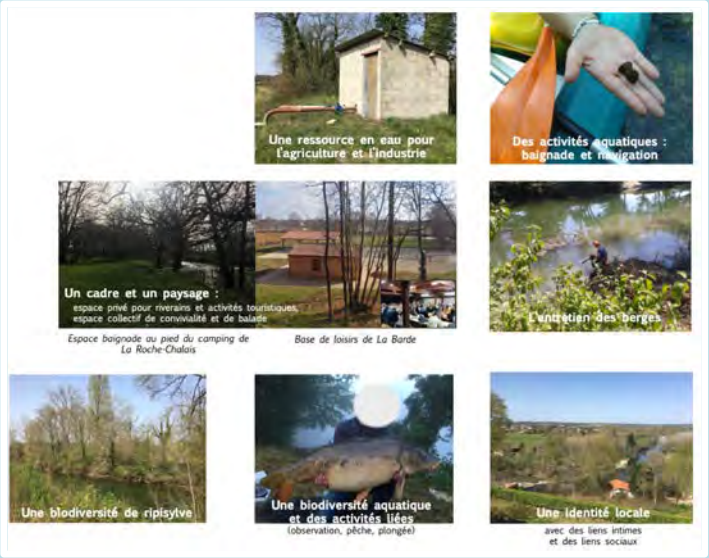

Les liens sont forts, la Dronne est une partie constitutive de la vie quotidienne des habitants et des acteurs, en tant qu'individu et en tant que groupe social.

Une ressource en eau pour l'agriculture et l'industrie
Des activités nautiques et aquatiques : baignade, navigation, pêche, plongée…
Un intérêt pour la biodiversité aquatique et de ripisylve
Un intérêt pour l'entretien des berges
Un cadre paysager et identitaire

Pour les personnes qui regrettent la baisse de la ligne d'eau, les interactions avec la Dronne sont fortement perturbées depuis la brèche.

© Diagnostic Reyraud – Epidor - Syrphea Conseil

PERCEPTIONS ET RESSENTIS SUR LA SITUATION ACTUELLE

Le site industriel,
ancienne usine Baudou

Le barrage et les
ouvrages hydrauliques

La Dronne
(sur site et en amont)

Station de pompage et champs de MM. Grelet

Les impacts mentionnés du niveau d'eau sur…
l'activité agricole ?

Difficultés pour le pompage : pression plus faible, crépine qui se bouche.

Craintes sur la pérennisation de l'irrigation : manque de volume d'eau, interdiction d'irriguer par arrêté ou évolution de la localisation de la rivière rendant l'utilisation de la pompe impossible.

Inquiétude face à l'évolution du taux d'humidité de certaines parcelles.

© Diagnostic Reyraud – Epidor - Syrphea Conseil

PERCEPTIONS ET RESSENTIS SUR LA SITUATION ACTUELLE

Le site industriel,
ancienne usine Baudou

Le barrage et les
ouvrages hydrauliques

La Dronne
(sur site et en amont)

« J'ai deux filles, on prenait une barque. On ne peut plus le faire »

Les impacts mentionnés du niveau d'eau sur…
les activités nautiques et aquatiques ?

Niveau d'eau devenu bas pour certaines activités à certains endroits : kayak, saut dans l'eau, infrastructure de mise à l'eau…

Evolution des modalités pour d'autres activités - perte de qualité ou nouvelles habitudes à prendre : pêche, plongée, baignade…

Peu de désaccords sur le constat, mais des ressentis contrastés : insatisfactions pour certains, acceptation et adaptation pour d'autres.

© Diagnostic Reyraud – Epidor - Syrphea Conseil

PERCEPTIONS ET RESSENTIS SUR LA SITUATION ACTUELLE

Le site industriel,
ancienne usine Baudou

Le barrage et les
ouvrages hydrauliques

La Dronne
(sur site et en amont)

« On aime bien voir les poissons »

« La lamproie, l'alose, c'est important »

« En été, les arbres meurent de soif »

« Vous revenez en été, vous m'expliquerez comment une carpe peut passer »

« Si la fameuse anguille migre jusque là, c'est important. Tout ce qui peut être récupérer il faut le faire »

« Sans la rivière vous n'avez plus rien »

« La baisse du niveau d'eau est-elle réellement un problème pour eux ? »

Les impacts mentionnés du niveau d'eau sur…
la biodiversité aquatique et de ripisylve ?

Intérêt certain et partagé pour la biodiversité : faune, flore, aquatique, ripisylve, aviaire... Des connaissances, une forte envie de la préserver.

Observations de forts changements depuis la brèche en termes de milieux et de présence de certaines espèces.

Interrogation sur les répercussions en termes d'habitat pour la faune (plutôt poissons mais pas uniquement) : température de l'eau, oxygénation, profondeur, goures, cachettes, état des berges, perte de milieu humide… ??

© Diagnostic Reyraud – Epidor - Syrphea Conseil

PERCEPTIONS ET RESSENTIS SUR LA SITUATION ACTUELLE

Le site industriel,
ancienne usine Baudou

Le barrage et les
ouvrages hydrauliques

La Dronne
(sur site et en amont)



« Près du gourre, ça tourbillonne »

« Elle butte sur le talus, ça creuse »

« Les racines des arbres étaient faites pour aller dans l'eau »

« Les arbres ne résistent plus »

« Ca se revégétalise pas, c'est de la grave »

« Ca a commencé à repousser »

« Ca choque près du barrage, mais à la longue la végétation reprendra et finira par repousser »

Les impacts mentionnés du niveau d'eau sur…
les berges et leur entretien ?

Observations de forts changements sur les berges : mouvement et force de l'eau, érosion, racines à nue, des arbres qui tombent.

Observations d'une reprise de la végétation mais inquiétude et incertitude quant à l'évolution : capacité à retrouver un équilibre, délai de transition, paysage à venir…

Fort sentiment d'impuissance et d'interrogation quant à la bonne conduite à tenir en termes d'entretien des berges.

Intervention du syndicat très appréciée alors qu'entretien incombe au riverain.

© Diagnostic Reyraud – Epidor - Syrphea Conseil

PERCEPTIONS ET RESSENTIS SUR LA SITUATION ACTUELLE

Le site industriel,
ancienne usine Baudou

Le barrage et les
ouvrages hydrauliques

La Dronne
(sur site et en amont)

« Personnellement, on trouve pas ça très beau. On reconnaît plus la Dronne telle qu'on la connaît. Elle était belle par son volume d'eau, par ses berges »

« Notre rivière est magnifique et ça nous embête qu'elle se dégrade »

« C'est une rivière la Dronne, c'est quelque chose. Maintenant, c'est plus une rivière c'est un fossé »

« La Barde, si vous enlevez la Dronne, c'est plus La Barde »

« J'ai toujours connu la Dronne comme ça. Y a besoin de cette Dronne »

Les impacts mentionnés du niveau d'eau sur…
le cadre paysager et identitaire ?

Fortes attaches à la rivière : cadre de vie, identité territoriale, connexion avec l'intime, un repère dans le paysage et dans les vies.

Tristesse d'un paysage et d'une rivière dégradée, deuil de souvenirs associés, choc presque traumatique d'un élément source de vie.

Date création entreprise	01-07-1993
Forme juridique	Société civile d'exploitation agricole SCEA
Noms commerciaux	DE LA DRONNE

© Diagnostic Reyraud – Epidor - Syrphea Conseil

PERCEPTIONS ET RESSENTIS SUR LA SITUATION ACTUELLE

Le site industriel,
ancienne usine Baudou

Le barrage et les
ouvrages hydrauliques

La Dronne
(sur site et en amont)

« Avant y avait pas de barrage et c'était mieux »

Ces ressentis sont-ils présents de la même manière chez toutes les personnes interrogées ?

Non. Si certaines personnes éprouvent de fortes émotions (inquiétude, tristesse, colère) face à cette modification de la ligne d'eau, d'autres se sentent plus calmes. Soit parce qu'ils ressentent moins d'impact sur leur vie, soit parce qu'ils l'acceptent et font confiance en la capacité de la nature à se régénérer et à retrouver un état plus naturel sans le barrage.

Si les impacts de la brèche sur la ligne d'eau sont plus forts en proximité du barrage, c'est surtout le lien affectif de la personne à la rivière, sa sensibilité aux changements, certains usages ou perceptions sur la biodiversité qui vont guider le type d'expression. Et enfin la confiance envers les acteurs du projet.

© Diagnostic Reyraud – Epidor - Syrphea Conseil

RESSENTIS ET ATTENTES VIS-À-VIS DU PROJET EN CONSTRUCTION



© Diagnostic Reyraud – Epidor - Syrphea Conseil

RESSENTIS ET ATTENTES VIS-À-VIS DU PROJET EN CONSTRUCTION

Le site industriel, ancienne usine Baudou

Le barrage et les ouvrages hydrauliques

La Dronne
(sur site et en amont)

Indifférence en cas de méconnaissance ou de priorité donnée à l'enjeu barrage

ou

Enthousiasme et créativité

- Dépolluer et sécuriser le site
- Faire renaître un site emblématique qui a fait la fierté du territoire
- Créer un lieu de loisirs et de bien-être pour les habitants et les enfants
- Un potentiel de pédagogie : biodiversité, rivière, machines, savoir-faire, histoire du lieu…
- Construire un projet ensemble

© Diagnostic Reyraud – Epidor - Syrphea Conseil

RESSENTIS ET ATTENTES VIS-À-VIS DU PROJET EN CONSTRUCTION

Le site industriel,
ancienne usine Baudou

Le barrage et les ouvrages hydrauliques

La Dronne
(sur site et en amont)

Acceptation de la réglementation par tous : besoin d'une continuité écologique et d'une hauteur maximale de seuil.

Compréhension de l'intérêt de la continuité pour les poissons. Intérêt pour les sédiments non évoqué.

Des attentes variées :

- Retirer le seuil dans son intégralité et restaurer les milieux
- Reconstruire avec une passe à poissons ou rivière de contournement
- Reconstruire à hauteur intermédiaire
- Laisser-faire

Les coûts en investissement / entretien sont évoqués par beaucoup. S'ils semblent surmontables pour certains, ils sont perçus comme une contrainte majeure pour d'autres.

© Diagnostic Reyraud – Epidor - Syrphea Conseil

RESSENTIS ET ATTENTES VIS-À-VIS DU PROJET EN CONSTRUCTION

Vidéo sur http://www.syribt.fr/un-syndicat-de-riviere-cest-quoi/

Atelier participatif sur la gestion différenciée

Au delà des débouchés du projet, quelles sont les ressentis vis-à-vis de sa gestion ?

Satisfaction du rachat par une collectivité. Satisfaction de l'existence d'une enquête sociologique et d'une étude hydro-écologique.

Inquiétude jusqu'à l'anxiété vis-à-vis du périmètre et des objectifs de l'étude hydrologique. Confusion et inquiétude sur les objectifs du projet et les scénarios pris en compte.

Sentiment d'impuissante chez certains, accentués par l'attente et l'incertitude. Inquiétude sur les délais et sur les capacités de financement.

Pour certains, opportunité de construire collectivement et de créer du lien sur le territoire. Pour d'autres manque de confiance entre les acteurs. Des incompréhensions quant au rôle des différents syndicats (et institutions).

Un besoin de transparence et de compréhension dans les choix qui seront faits.

© Diagnostic Reyraud – Epidor - Syrphea Conseil

RECOMMANDATIONS POUR LA CONCERTATION

Au-delà des échanges entre les membres du Copil sur le contenu concret du projet, des actions à destination d'un plus large public - élu(es), riverain(es), agriculteur(rices), habitant(es)... - seraient utiles à mettre en place.

Recommandations prioritaires :

- **Production d'un petit document didactique et convivial sur le projet**
- **Accompagnement des riverains directement impactés**
- **Proposition d'échanges pour les passionnés et soucieux de la rivière**

Pour aller plus loin :

Des ateliers pour co-construire

- ✓ Acquérir de l'information de manière active
- ✓ Améliorer la confiance et la transparence
- ✓ Co-construire sur le territoire

© Diagnostic Reyraud – Epidor - Syrphea Conseil

Commanditaire de l'étude
EPIDOR – Etablissement Public Territorial du Bassin de la Dordogne
Contact : Pascal Verdeyroux
epidor@eptb-dordogne.fr – 05.53.29.17.65.

Réalisation de l'étude
Bureau d'études Syrphea Conseil.
Contact : Hélène Cheval
helene.cheval@syrphea-conseil.fr - 06.63.53.29.95.